
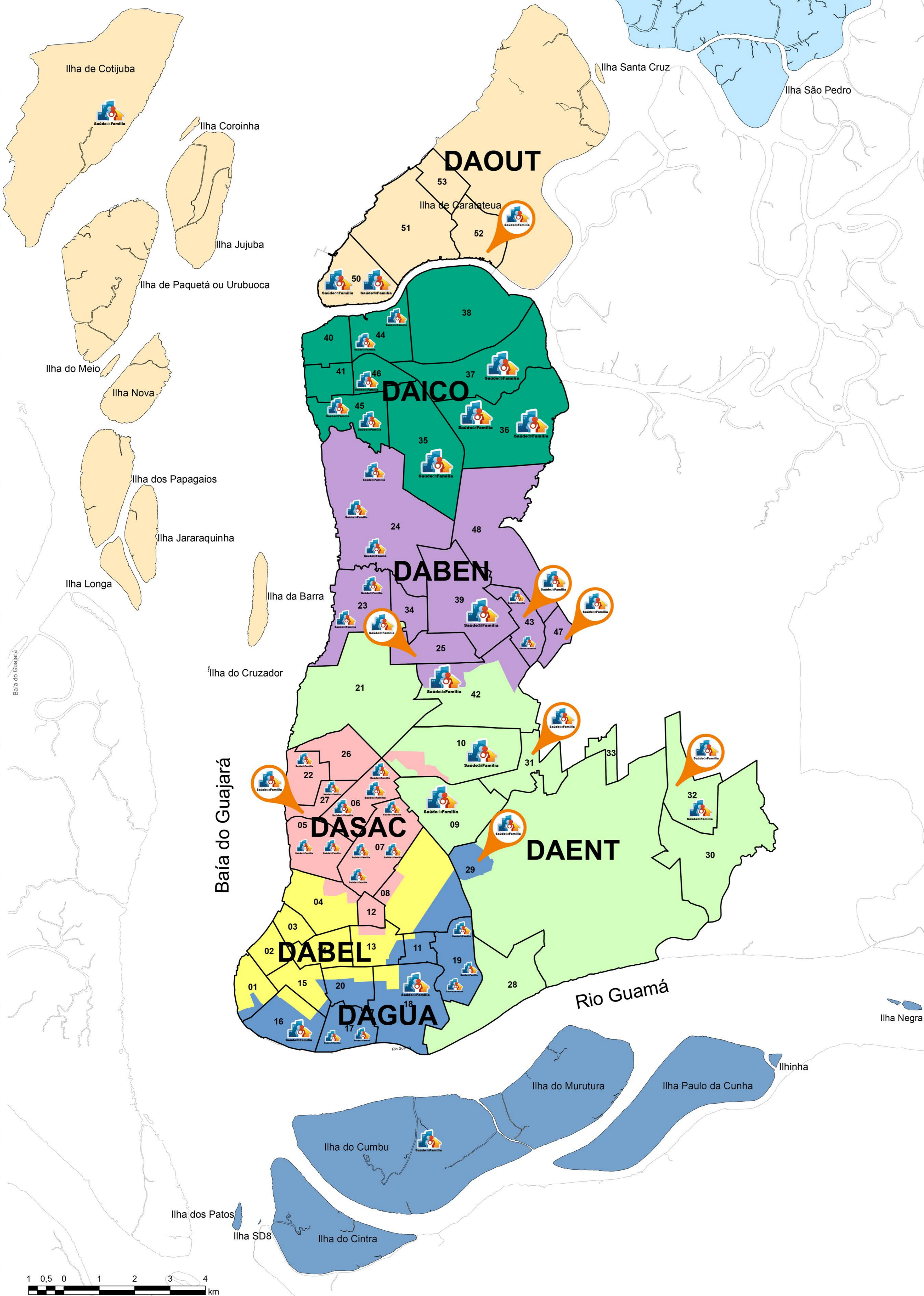
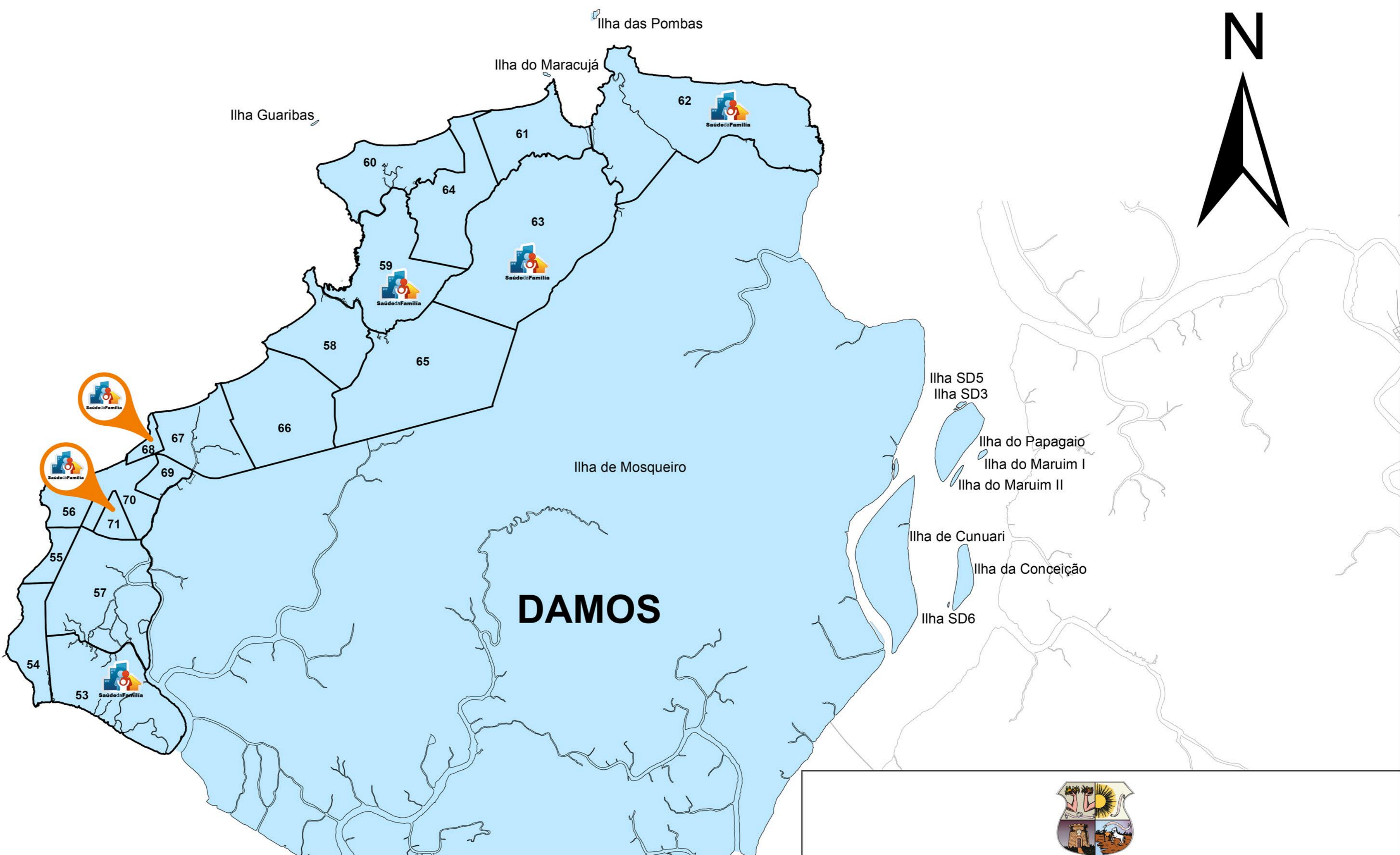


DISTRIBUIÇÃO DE UNIDADES E EQUIPES DE SAÚDE DA FAMÍLIA POR DISTRITO ADMINISTRATIVO

ILHAS	USF COMBÚ	1
	USF COTIJUBA	1
	USF FAMA	1
DAOUT	USF FIDELIS	1
	USF OUTEIRO	3
	USF ÁGUA CRISTAL	3
	USF ÁGUAS LINDAS I	2
	USF ÁGUAS LINDAS II	2
DAENT	USF CASTANHEIRA	3
	USF PARAÍSO VERDE	2
	USF SOUZA	2
	USF AEROPORTO	2
	USF BAIÁ DO SOL	1
DAMOS	USF CARANANDUBA	2
	USF FURO DAS MARINHAS	1
	USF MARACAJÁ	2
	USF SUCURIJUQUARA	2
	USF CONDOR	3
DAGUA	USF PARQUE AMAZÔNIA I	2
	USF PARQUE AMAZÔNIA II	2
	USF PORTAL DA AMAZÔNIA	4
	USF RADIONAL II	2
	USF RIACHO DOCE	2
	USF TERRA FIRME	4
	USF ÁGUAS NEGRAS	1
	USF AGULHA	3
	USF EDUARDO ANGELIM	3
DAICO	USF PARACURI I	2
	USF PARACURI II	2
	USF PARQUE GUAJARÁ	2
	USF QUINTA DOS PARICÁS	3
	USF TENONÉ I	1
	USF TENONÉ II	3
	USF BENGUI	3
	USF CARMELÂNDIA	1
	USF CRISTO REDENTOR	2
	USF MANGUEIRÃO	2
	USF PANORAMA XXI	2
DABEN	USF PARQUE VERDE	2
	USF PRATINHA I	2
	USF PRATINHA II	1
	USF TAPANÁ I	2
	USF TAPANÁ II	2
	USF TAPANÁ III	4
	USF UNA	1
	USF BARREIRO I	2
	USF BARREIRO II	2
	USF CANAL DA PIRAJÁ	4
	USF CANAL DA VISCONDE	2
	USF CANAL DO GALO I	2
	USF CANAL DO GALO II	2
DASAC	USF CDP	3
	USF MÁLVINAS	2
	USF SACRAMENTA	4
	USF SÃO JOAQUIM	3
	USF TELÉGRAFO	1
	USF VILA DA BARCA	2



PREFEITURA MUNICIPAL DE BELÉM

SECRETARIA MUNICIPAL DE SAÚDE - SESMA
NÚCLEO SETORIAL DE PLANEJAMENTO - NUSP

MUNICÍPIO DE BELÉM
DIVISÃO POLÍTICO-ADMINISTRATIVA

DISTRITOS ADMINISTRATIVOS

- DAMOS - Distrito Administrativo de Mosqueiro
- DAOUT - Distrito Administrativo de Outeiro
- DAICO - Distrito Administrativo de Icoaraci
- DABEN - Distrito Administrativo de Bengui
- DAENT - Distrito Administrativo do Entroncamento
- DASAC - Distrito Administrativo da Sacramenta
- DABEL - Distrito Administrativo de Belém
- DAGUA - Distrito Administrativo do Guamá

DISTRIBUIÇÃO DAS UNIDADES DE SAÚDE DA FAMÍLIA E COBERTURA POPULACIONAL - SET/2020

ILHAS	UNIDADE	POPULAÇÃO	PERCENTUAL DE COBERTURA (%)
ILHAS	COTIJUBA	4.148	98%
	COMBÚ	1.109	100%
DABEL	15. BATISTA CAMPOS	19.027	0%
	14. NAZARÉ	21.274	0%
	13. SÃO BRÁS	19.958	0%
	08. MARCO	66.591	0%
	04. UMARIZAL	30.100	0%
	03. REDUTO	5.140	0%
	02. CAMPINA	6.486	0%
	01. CIDADE VELHA	12.169	0%
	32. ÁGUAS LINDAS	18.415	65%
	33. GUANABARA	1.473	0%
	30. AURÁ	1.947	0%
	29. CURIO-UTINGA	15.824	51%
	28. UNIVERSITÁRIO	2.498	0%
	31. CASTANHEIRA	24.328	49%
	09. SOUZA	13.326	60%
DAGUA	21. VAL-DE-CÃES	7.032	0%
	10. MARAMBAIA	68.533	18%
	19. TERRA FIRME	60.823	53%
	11. CANUDOS	13.570	0%
	18. GUAMÁ	92.466	9%
	17. CONDOR	42.976	37%
	20. CREMAÇÃO	31.584	0%
	16. JURUNAS	65.009	25%
	47. UNA	7.763	52%
	42. MANGUEIRÃO	37.746	21%
	43. CABANAGEM	27.304	73%
	25. BENGUI	29.899	40%
	39. PARQUE VERDE	41.874	19%
	34. SÃO CLEMENTE	8.640	0%
	23. PRATINHA	24.777	48%
DASAC	48. COQUEIRO	57.487	0%
	24. TAPANÁ	67.247	48%
	12. FÁTIMA	12.072	0%
	07. PEDREIRA	69.826	57%
	05. TELÉGRAFO	43.020	28%
	06. SACRAMENTA	44.415	81%
	27. BARREIRO	26.655	60%
	22. MIRAMAR	789	100%
	26. MARACANGALHA	31.722	0%
	71. AEROPORTO	1.190	100%
	70. CHAPÉU-VIRADO	1.167	0%
	69. NATAL DO MURUBIRA	1.097	0%
	68. PORTO ARTHUR	290	100%
	67. MURUBIRA	1.825	0%
	66. ARIRAMBA	1.975	0%
DAMOS	65. BONFIM	817	0%
	64. CARUARA	892	0%
	63. SUCURIJUQUARA	1.167	100%
	62. BAIÁ DO SOL	2.412	100%
	61. PARAÍSO	355	0%
	60. MARAHU	121	0%
	59. CARANANDUBA	5.709	100%
	58. SÃO FRANCISCO	2.582	0%
	57. MANGUEIRAS	3.879	0%
	56. FAROL	760	0%
	55. PRAIA GRANDE	911	0%
	54. VILA	2.995	0%
	53. MARACAJÁ	3.650	100%
	52. ÁGUA BOA	9.847	41%
	51. ITAITEUA	2.335	0%
DAOUT	50. SÃO JOÃO DE OUTEIRO	14.425	100%
	49. BRASÍLIA	6.043	0%
	46. AGULHA	20.377	69%
	45. PARACURI	10.446	100%
	44. CAMPINA DO ICOARACI	26.579	100%
	41. PONTA GROSSA	13.582	0%
	40. CRUZEIRO	11.756	0%
	38. MARACACUERA	15.657	0%
	37. ÁGUAS NEGRAS	7.029	57%
	36. TENONÉ	37.797	42%
	35. PARQUE GUAJARÁ	35.984	22%

FONTE:
Limite dos Distritos Administrativos: Lei Municipal nº7.682, de 05 de janeiro de 1994
Limite dos Bairros: Lei Municipal nº7.806, de 30 de julho de 1996
ESCALA DE ORIGEM: 1:50.000 DATA: Novembro de 2016
Dados Popacionais e de Cobertura Populacional de Unidades da Saúde da Família: DEAS/SESMA MS/ SCNES